

INFORME TRIMESTRAL DE ANÁLISIS DEL PROGRESO

PROYECTO INICIATIVA PESQUERÍAS COSTERAS - AMÉRICA LATINA

Trimestre: Enero – marzo 2019

Fecha de elaboración del informe: 08 de abril de 2019

I. AVANCE ACUMULATIVO

En este período se alcanzó una ejecución financiera binacional ascendente al **16%** del presupuesto total y un avance programático de **18%** (ver cálculo en Anexo 2); siendo la ejecución financiera por la parte ecuatoriana del **0 %**¹ y de **22%** por parte de Perú. El detalle se muestra en los cuadros siguientes.

Ejecución Financiera binacional del Trimestre 01.01.19 – 30.03.19

País	Presupuesto Aprobado \$	Gasto \$ Trimestre I-2019	Gasto \$ acumulado	% Ejecución financiera \$	Metas planificadas	Metas alcanzadas	% de Ejecución física	% de Avance programático (*)
Output 00100445 Perú	1,783,156.66	395,806.10	395,806.10	22%	72	1	1.39%	22%
Output 00094305 Ecuador	759,041.27	0	0	0%	32	0	0%	9%
Total CFI	2,542,197.93	395,806.10	395,806.10	16%	104	1	0.96%	18%

(*) Calculado en base a la Tabla de asignación de porcentaje de avance programático por actividad, Anexo 3

PERÚ

Output 100445 Award 96507

Componente	Presupuesto Aprobado \$	Gasto \$ Trimestre I-2019	Gasto \$ acumulado	% Ejecución financiera \$	Metas planificadas	Metas alcanzadas	% de Ejecución física	% de Avance programático (*)
Componente 1	720,784.80	220,619.06	220,619.06	31%	19		0%	14%
Componente 2	574,963.34	89,055.58	89,055.58	15%	32		0%	27%
Componente 3	416,166.04	66,268.95	66,268.95	16%	20	1	5%	22%
Gestión del Proyecto	71,242.48	19,862.51	19,862.51	28%	1		0%	35%
Total Output 00100445	1,783,156.66	395,806.10	395,806.10	22%	72	1	1.39%	22%

(*) Calculado en base a la Tabla de asignación de porcentaje de avance programático por actividad, Anexo 3

ECUADOR

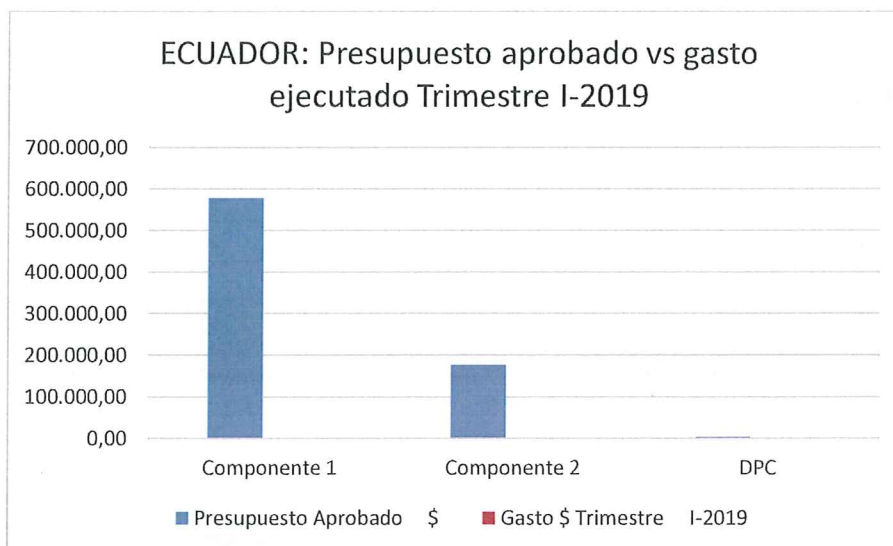
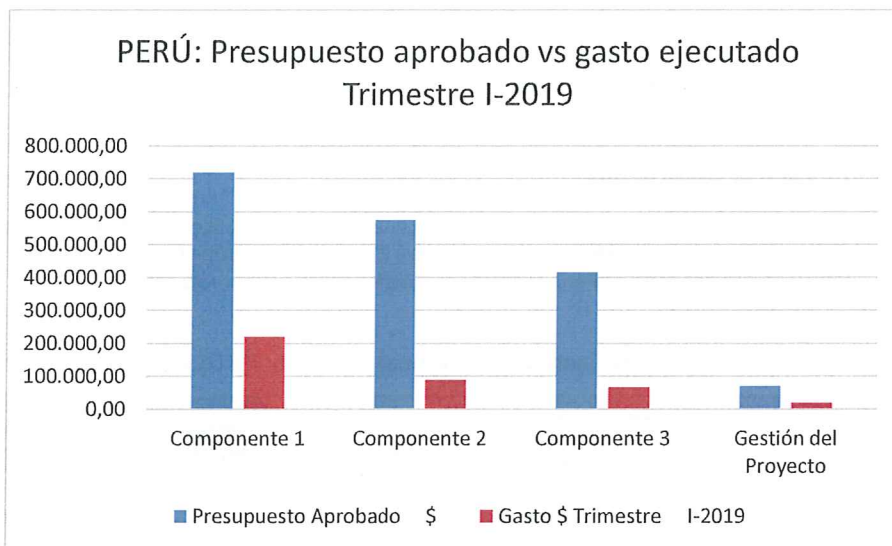
Output 94305 Award 87177

Componente	Presupuesto Aprobado \$	Gasto \$ Trimestre I-2019	Gasto \$ acumulado	% Ejecución financiera \$	Metas planificadas	Metas alcanzadas	% de Ejecución física	% de Avance programático (*)
Componente 1	578,749.27	0	0	%	27		0%	%
Componente 2	176,792.00	0	0	%	5		0%	%
DPC	3,500.00	0	0	%				
Total Output 00094305	759,041.27			%	32	0	0%	%

(*) Calculado en base a la Tabla de asignación de porcentaje de avance programático por actividad, Anexo 3

¹ Las ONGs CI y WWF aún no han presentado sus informes y solicitudes de reembolso, por ese motivo a la fecha no se dispone de información de la ejecución financiera.

A continuación, se presenta de manera gráfica la ejecución presupuestal del trimestre en ambos países:



Cumplimiento de Metas programadas:

Respecto al cumplimiento de metas físicas programadas, se reporta 1 meta alcanzada en el presente trimestre, la cual corresponde a la sub-actividad "3.2.2.3 Realizar las reuniones anuales de la Junta Directiva", al haberse concluido la actividad en el mes de marzo y teniéndose el Acta de la reunión firmada por los miembros de la Junta Directiva.

Mayor detalle de las metas programadas por se aprecia en el Anexo 2.

II. PRINCIPALES RESULTADOS OBTENIDOS

(Contiene información sobre el progreso del proyecto en función de la matriz de marco lógico y sus indicadores)



Actividad pausada

Actividad en proceso

Actividad cumplida

Actividad no iniciada

RESULTADOS		R1: Condiciones habilitantes mejoradas para la gobernanza de siete pesquerías costeras de Ecuador y Perú	
INDICADOR SEGÚN PRODOC	PRODUCTOS	AVANCE TRIMESTRAL (narrativo de forma concreta que muestran avances en función de resultados)	LINKS (Links a documentos de productos terminados o publicaciones que dan soporte al cumplimiento de dicho resultado)
(1) Número de nuevos o mejorados instrumentos para fortalecer la gobernanza de las pesquerías costeras de Ecuador y Perú.	Producto 1.1. Plan de acción nacional (PAN) de dorado de Ecuador mejorado y actualizado con arreglos de gobernanza fortalecidos.	Plan de Acción Nacional de dorado en proceso de construcción. Detalle de actividades: <ul style="list-style-type: none"> Se realizó la selección y contratación del equipo consultor para el diseño e implementación de un sistema de monitoreo participativo y costo eficiente para la pesquería del recurso dorado en Ecuador. Luego de la aprobación de los TdRs por parte del Viceministerio de Acuicultura y Pesca, se lanzó el concurso de licitación de consultores para la evaluación y actualización del PAN Dorado. Igualmente, se lanzó el concurso de licitación de consultores para el diseño de un nuevo sistema de gobernanza para el recurso dorado. 	Convocatoria <ul style="list-style-type: none"> http://www.wwf.org.ec/wwf/trabaja_con_nosotros/ Convocatoria http://www.wwf.org.ec/wwf/trabaja_con_nosotros/
	Producto 1.2. PAN pomada de Ecuador mejorado y actualizado con arreglos de gobernanza fortalecidos	Plan de Acción Nacional de pomada en proceso de construcción. <ul style="list-style-type: none"> Detalle de actividades: <ul style="list-style-type: none"> Se realizó la contratación del equipo consultor y la presentación del plan de trabajo para la revisión y aprobación por parte de la dirección nacional del proyecto para el diseño e implementación de un sistema de monitoreo participativo y costo eficiente para la pesquería del recurso camarón pomada en Ecuador. 	Contrato consultor <ul style="list-style-type: none"> Contrato Sist. Monitoreo Dorado Yvan Cedeño.pdf
(2) Número de personas (hombres y mujeres, por nacionalidad) que han tenido entrenamiento (formal, no-formal y en el trabajo) sobre temas clave de gobernanza pesquera	Producto 1.3. Nuevo plan de acción provincial para concha en Ecuador	Nuevo plan de acción provincial para concha en Ecuador en proceso de construcción de los instrumentos que lo conformarán. Detalle de las Actividades	<ul style="list-style-type: none"> IDRs gobernanza concha prieta 13MAR.docx http://conservation.org.ec/opportunidades-laborales/

<p><i>mejorada y manejo sustentable de pesquerías. (3) Número y áreas protegidas marinas y costeras con esquemas formales participativos de gobernanza pesquera.</i></p>	<p>• Luego de la aprobación de los TdRs, se lanzó el concurso para el desarrollo de un sistema de gobernanza para la pesquería de concha prieta en la provincia de El Oro.</p> <p>• Igualmente se lanzó el concurso para la elaboración de una guía metodológica para la implementación de un sistema de monitoreo participativo para el recurso concha prieta con énfasis en las comunidades pesqueras del archipiélago de Jambelí, teniendo a la fecha 3 preseleccionados.</p>	<ul style="list-style-type: none"> • TDRs plan de acción cangrejo 13MAR.docx • http://conservation.org.ec/opportunidades-laborales/
<p>Producto 1.4. Nuevo plan de acción nacional (PAN) para cangrejo en Ecuador</p>	<p>Nuevo plan de acción provincial para cangrejo en proceso de construcción</p> <p>Detalle de las Actividades</p> <p>Se aprobaron los TdRs y se lanzó el concurso para la elaboración del Plan de Acción Nacional para la conservación y manejo del cangrejo rojo.</p> <ul style="list-style-type: none"> • Se desarrollaron los tres talleres planificados para la reactivación de la coalición de cangrejeros del Golfo de Guayaquil, con el objetivo de implementar el sistema de monitoreo participativo para el recurso cangrejo rojo. 	<ul style="list-style-type: none"> • TDRs sistema de monitoreo participativo atún con caña 13MAR.docx
<p>Producto 1.5. Nuevo PAN de atún con caña en Ecuador</p>	<p>Nuevo plan de atún con caña en proceso de construcción</p> <p>Detalle de las Actividades</p> <ul style="list-style-type: none"> • El PAN de Atún con caña presentado a la Subsecretaría de Recursos Pesqueros del MAP aún no ha sido aprobado. • Se aprobaron, por parte de la Dirección Nacional del proyecto en Ecuador, los TdRs para el desarrollo de un sistema de monitoreo participativo costo eficiente para la pesquería de atún con caña. 	<ul style="list-style-type: none"> • 1.6.1.1 1er Producto Diseño Prueba Piloto Manejo Comunitario.pdf • 1.6.1.1.2do Producto Complementario7Feb19 VF Reducido.pdf
<p>Producto 1.6. Arreglos de manejo actualizados para concha y cangrejo en Perú</p>	<p>Arreglos de manejo actualizados para concha y cangrejo en proceso de construcción</p> <p>Detalle de las Actividades</p> <ul style="list-style-type: none"> • Se realizó la presentación de los tres productos de la consultoría para el diseño de una prueba piloto para el manejo comunitario de áreas de manglar en el santuario nacional los manglares de Tumbes y su zona de amortiguamiento. Este producto corresponde a la propuesta técnica económica para la implementación del piloto de manejo comunitario. Para ello, se llevó a cabo un taller en la ciudad de Tumbes con autoridades y pescadores el 22 de enero del año en curso. Este tercer producto está en proceso de revisión para la aprobación. Se llevó a cabo una reunión con PRODUCE para dar inicio con la socialización del ROP, indicándose que aproximadamente el 20 de abril se estaría contando con la pre-publicación para luego proceder con la socialización. 	<ul style="list-style-type: none"> • Acta de entrega equipos Piura.pdf • Acta de entrega equipos Tumbes.pdf
<p>Producto 1.7. Plan estratégico para fortalecer la gobernanza y manejo pesquero en los gobiernos regionales de Perú.</p>	<p>Plan estratégico en proceso de construcción</p> <p>Detalle de las Actividades</p> <ul style="list-style-type: none"> • Un aspecto importante en la elaboración del Plan Estratégico es el fortalecimiento de capacidades institucionales de los actores clave; en ese sentido se realizó la entrega de los equipos informáticos a los GORES de Tumbes y Piura conforme a la siguiente distribución: Piura: 46 computadoras de escritorio, 5 laptops Tumbes: 34 computadoras de escritorio, 3 laptops. 	

RESULTADOS		R2: Condiciones habilitantes mejoradas para la planificación espacial marina y costera en Ecuador y Perú	
INDICADOR SEGÚN PRODOC	PRODUCTOS	AVANCE TRIMESTRAL (narrativo de forma concreta que muestran avances en función de resultados)	LINKS (Links a documentos de productos terminados o publicaciones que dan soporte al cumplimiento de dicho resultado)
(1) Superficie (ha) bajo procesos de planificación espacial marina y costera en cada país.	Producto 2.1 Plan espacial marino y costero para el norte del Golfo de Guayaquil (Ecuador)	1 Plan espacial marino costero en proceso de construcción Detalle de actividades: <ul style="list-style-type: none"> Se realizaron los talleres para conformación del equipo técnico que será capacitado en la metodología de planificación espacial y liderará el proceso. Se está en etapa de contratación directa a los consultores de Marine Spatial Planning, para la aplicación de la metodología NOAA, metodología utilizada para la planificación espacial marina costera. Los TDRs se encuentran en proceso de revisión. 	<ul style="list-style-type: none"> https://web.facebook.com/conseioregionaldepiura/post/s/405711000000454?rdc=1&_rdc https://web.facebook.com/MunicipalidaddeVice/photos/a.842598389228096/1198632196958045/?type=3&theater https://web.facebook.com/MunicipalidaddeVice/photos/a.842970225857579/1208264172661514/?type=3&theater https://web.facebook.com/389755301829397/photos/pb.411597026311891/411596492978611/?type=3&theater https://web.facebook.com/389755301829397/photos/pb.411597026311891/411596492978611/?type=3&theater
(2) Superficie (ha) de áreas marinas y costeras protegidas incluida en procesos de planificación espacial marina en cada país	Producto 2.2. Plan espacial marino y costero para la bahía de Secura (Perú)	Plan espacial marino y costero en proceso de construcción Detalle de actividades: <ul style="list-style-type: none"> El MINAM cuenta con la guía nacional para el manejo integrado de las zonas marino – costeras. Los Gobiernos locales, a través de su Comité de Gestión Local vienen elaborando los PMIZMC en Talara, Peita, y en Secura se viene actualizando el PMIZMC, con la asistencia técnica del MINAM. En el caso de San Pedro de Vice, se viene realizando el servicio de consultoría de delimitación de la faja marginal del humedal San Pedro de Vice, en el marco del cual se están desarrollando diversas reuniones, talleres y salidas de campo. Para el caso de Estuario de Virrilá, se viene ejecutando la consultoría de elaboración de plan de gestión del ACA Virrilá y también, la actualización del expediente para su presentación como sitio Ramsar. Asimismo, se viene apoyando a la propuesta de creación de la Reserva Nacional Mar Tropical de Grau; para esto, tenemos un equipo conformado por un biólogo, un comunicador y un cartógrafo quienes están trabajando la propuesta. Al momento se está entrando a la etapa de validación conforme a la metodología establecida por SERNANP. 	<ul style="list-style-type: none"> https://web.facebook.com/conseioregionaldepiura/post/s/405711000000454?rdc=1&_rdc https://web.facebook.com/MunicipalidaddeVice/photos/a.842598389228096/1198632196958045/?type=3&theater https://web.facebook.com/MunicipalidaddeVice/photos/a.842970225857579/1208264172661514/?type=3&theater https://web.facebook.com/389755301829397/photos/pb.411597026311891/411596492978611/?type=3&theater https://web.facebook.com/389755301829397/photos/pb.411597026311891/411596492978611/?type=3&theater
(3) Número de personas (hombres y mujeres, por nacionalidad) que han tenido entrenamiento en métodos y herramientas para planificación espacial marina y costera y el cálculo y uso del índice de salud de los océanos.	Producto 2.3. Lecciones sobre el uso del índice de salud de los océanos en Ecuador y Perú	Lecciones sobre el uso del IdSO en proceso de construcción Detalle de actividades <ul style="list-style-type: none"> En Ecuador, a través de la ONG CI, se elaboraron los ToRs para la contratación directa a la empresa BIOTICA, para la evaluación del IdSO. Se llevó a cabo una reunión para la presentación de la metodología a la Subsecretaría de Gestión Marino Costera por parte de la mencionada empresa, con la participación del equipo del proyecto CFI y la ONG CI. Para el caso peruano, el grupo técnico del IdSO, en el marco de COMUMA, ha solicitado la contratación de un voluntario para el apoyo en seguimiento de las acciones. El voluntario será asignado al Produce, quien lidera el Gtte IdSO. 	<ul style="list-style-type: none"> Presentación IdSO por Biotoca.pptx

RESULTADOS		R3: Las lecciones y buenas prácticas para mejorar la gobernanza pesquera y el ordenamiento espacial marino y costero se han compartido con actores clave dentro de cada país, entre ambos países, y con los socios globales del programa CFI	
<p>(1) Número de personas (hombres y mujeres, por nacionalidad) que han participado en eventos para diseminar las lecciones y buenas prácticas (e.g., talleres, viajes de estudio, seminarios, IWC)</p> <p>(2) Número de visitas mensuales (promedio anual) registradas en la red de plataformas electrónicas usadas para diseminar el aprendizaje y buenas prácticas del proyecto</p>	<p>Producto 3.1.</p> <p>Plataforma electrónica para facilitar la comunicación entre actores clave y diseminar las lecciones y buenas prácticas</p>	<p>Antes de implementar la Plataforma electrónica es necesario definir la estrategia de comunicación en la que se define los conceptos básicos para el diseño de la plataforma electrónica; sin embargo, se han realizado publicaciones en otras plataformas y redes.</p> <p>Detalle de actividades:</p> <p>Estrategia de comunicación: Se elaboró la estrategia de comunicación y se socializó con PNUD Ecuador y Perú, quienes emitieron sus recomendaciones, que han sido incluidas en la estrategia. Está pendiente la socialización con la Dirección Nacional del Proyecto en Perú y Ecuador.</p> <p>A la fecha se tienen significativos avances en la Implementación de la estrategia de comunicación, los que se detallan en el Anexo 4.</p>	<p>Medio de verificación: Estrategia de comunicación. https://drive.google.com/drive/folders/1VMERuHKL66fYtBaS1gm0L8civ525GaA</p>
<p>Producto 3.2.</p> <p>Lecciones y buenas prácticas documentadas y diseminadas</p>	<p>Lecciones y buenas prácticas en proceso de documentación y diseminación</p> <p>Detalle de Actividades:</p> <p>Estrategia de gestión del conocimiento: Se elaboró la estrategia de gestión del conocimiento, y se socializó con PNUD Ecuador y Perú, se ha incluido sus comentarios. Está pendiente la socialización con la Dirección Nacional del Proyecto en Perú y Ecuador.</p> <p>Se han realizado las siguientes actividades como parte de la Implementación de la estrategia de gestión del conocimiento:</p> <p>Viaje para documentar las experiencias y buenas prácticas</p> <p>Visita a comunidad las Huacas, Provincia de El Oro:</p> <p>Donde se recogió y documentó las buenas prácticas de manejo comunitario del manglar a través de entrevistas y documentó con actores clave; además se identificaron temas de interés para compartir en el siguiente intercambio.</p> <p>Reunión de la Junta Directiva:</p> <p>Se llevó a cabo la reunión de la Junta Directiva, el 8 de marzo, en la cual se dieron a conocer los avances y lecciones aprendidas del primer año de implementación del proyecto, se tomaron decisiones sobre cambios en algunas actividades y se aprobó el Plan Operativo 2019.</p> <p>Organización y participación en ferias y eventos para diseminar las lecciones aprendidas y buenas prácticas del proyecto:</p> <ul style="list-style-type: none"> Elaboración de calendario de ferias y eventos para participar 	<p>Medio de verificación: Estrategia de gestión del conocimiento https://drive.google.com/drive/folders/1W2P5tGkhHPhFgPdcaXfKHN_qIvVdVfE</p>	<p>Participantes en la reunión</p> <p>Hombres: _____ Mujeres: _____</p> <p>Medio de verificación: Acta de la Reunión Acta Junta Directiva CFI 2019.pdf</p>
			<p>Medio de verificación: Calendarios. https://drive.google.com/drive/folders/1W2P5tGkhHPhFgPdcaXfKHN_qIvVdVfE</p>

RESULTADOS		R2: Condiciones habilitantes mejoradas para la planificación espacial marina y costera en Ecuador y Perú	
INDICADOR SEGÚN PRODOC	PRODUCTOS	AVANCE TRIMESTRAL (narrativo de forma concreta que muestran avances en función de resultados)	LINKS (links a documentos de productos terminados o publicaciones que dan soporte al cumplimiento de dicho resultado)
(1) Superficie (ha) bajo procesos de planificación espacial marina y costera en cada país.	Producto 2.1 Plan espacial marino y costero para el norte del Golfo de Guayaquil (Ecuador)	1 Plan espacial marino costero en proceso de construcción Detalle de actividades: <ul style="list-style-type: none"> Se realizaron los talleres para conformación del equipo técnico que será capacitado en la metodología de planificación espacial y liderará el proceso. Se está en etapa de contratación directa a los consultores de Marine Spatial Planning, para la aplicación de la metodología NOAA, metodología utilizada para la planificación espacial marina costera. Los TDRs se encuentran en proceso de revisión. 	<ul style="list-style-type: none"> https://web.facebook.com/consejoregionaldepiura/post/s/405711000000454?rdc=1&rdar https://web.facebook.com/MunicipalidaddeVice/photos/a.842598389228096/1198632196958045/?type=3&theater https://web.facebook.com/MunicipalidaddeVice/photos/a.842970225857579/1208264172661514/?type=3&theater https://web.facebook.com/389755301829397/photos/pb.411597026311891/411596492978611/?type=3&theater https://web.facebook.com/389755301829397/photos/pb.411597026311891/411596492978611/?type=3&theater
(2) Superficie (ha) de áreas marinas y costas protegidas incluida en procesos de planificación espacial marina en cada país	Producto 2.2. Plan espacial marino y costero para la bahía de Sechura (Perú)	Plan espacial marino y costero para Sechura en proceso de construcción Detalle de actividades: <ul style="list-style-type: none"> El MINAM cuenta con la guía nacional para el manejo integrado de las zonas marino – costeras. Los Gobiernos locales, a través de su Comité de Gestión Local vienen elaborando los PMIZMC en Talara, Paíta, y en Sechura se viene actualizando el PMIZMC, con la asistencia técnica del MINAM. En el caso de San Pedro de Vice, se viene realizando el servicio de consultoría de delimitación de la faja marginal del humedal San Pedro de Vice, en el marco del cual se están desarrollando diversas reuniones, talleres y salidas de campo. Para el caso de Estuario de Virrilá, se viene ejecutando la consultoría de elaboración de plan de gestión del ACA Virrilá y también, la actualización del expediente para su presentación como sitio Ramsar. Asimismo, se viene apoyando a la propuesta de creación de la Reserva Nacional Mar Tropical de Grau; para esto, tenemos un equipo conformado por un biólogo, un comunicador y un cartógrafo quienes están trabajando la propuesta. Al momento se está entrando a la etapa de validación conforme a la metodología establecida por SERNANP. 	<ul style="list-style-type: none"> https://web.facebook.com/389755301829397/photos/pb.411597026311891/411596492978611/?type=3&theater https://web.facebook.com/389755301829397/photos/pb.411597026311891/411596492978611/?type=3&theater
(3) Número de personas (hombres y mujeres, por nacionalidad) que han tenido entrenamiento en métodos y herramientas para planificación espacial marina y costera y el cálculo y uso del índice de salud de los océanos.	Producto 2.3. Lecciones sobre el uso del índice de salud de los océanos en Ecuador y Perú	Lecciones sobre el uso del IdSO en proceso de construcción Detalle de actividades <ul style="list-style-type: none"> En Ecuador, a través de la ONG CI, se elaboraron los TdRs para la contratación directa a la empresa BIOTICA, para la evaluación del IdSO. Se llevó a cabo una reunión para la presentación de la metodología a la Subsecretaría de Gestión Marino Costera por parte de la mencionada empresa, con la participación del equipo del proyecto CFI y la ONG CI. Para el caso peruano, el grupo técnico del IdSO, en el marco de COMUMA, ha solicitado la contratación de un voluntario para el apoyo en seguimiento de las acciones. El voluntario será asignado al Produce, quien lidera el Gtte IdSO. 	<ul style="list-style-type: none"> Presentación IdSO por Biotoca.pdf

RESULTADOS		R3: Las lecciones y buenas prácticas para mejorar la gobernanza pesquera y el ordenamiento espacial marino y costero se han compartido con actores clave dentro de cada país, entre ambos países, y con los socios globales del programa CFI	
<p>(1) <i>Número de personas (hombres y mujeres, por nacionalidad) que han participado en eventos para diseminar las lecciones y buenas prácticas (e.g., talleres, viajes de estudio, seminarios, IWC)</i></p>	<p>Producto 3.1. Plataforma electrónica para facilitar la comunicación entre actores clave y diseminar las lecciones y buenas prácticas</p>	<p>Antes de implementar la Plataforma electrónica es necesario definir la estrategia de comunicación en la que se define los conceptos básicos para el diseño de la plataforma electrónica; sin embargo, se han realizado publicaciones en otras plataformas y redes. Estrategia de comunicación: Se elaboró la estrategia de comunicación y se socializó con PNUD Ecuador y Perú, quienes emitieron sus recomendaciones, que han sido incluidas en la estrategia. Está pendiente la socialización con la Dirección Nacional del Proyecto en Perú y Ecuador. A la fecha se tienen significativos avances en la implementación de la estrategia de comunicación, los que se detallan en el Anexo 4.</p>	<p>Medio de verificación: Estrategia de comunicación. https://drive.google.com/drive/folders/1VMERUHKLc6fFYBaS1gmOL8c1sv2sGaA</p>
<p>(2) <i>Número de visitas mensuales (promedio anual) registradas en la red de plataformas electrónicas usadas para diseminar el aprendizaje y buenas prácticas del proyecto</i></p>	<p>Producto 3.2. Lecciones y buenas prácticas documentadas y diseminadas</p>	<p>Lecciones y buenas prácticas en proceso de documentación y diseminación Detalle de Actividades: Estrategia de gestión del conocimiento: Se elaboró la estrategia de gestión del conocimiento, y se socializó con PNUD Ecuador y Perú, se ha incluido sus comentarios. Está pendiente la socialización con la Dirección Nacional del Proyecto en Perú y Ecuador.</p>	<p>Medio de verificación: Estrategia de gestión del conocimiento https://drive.google.com/drive/folders/1W2P5GkhhPHfFgEdaXfKHN_qiIVdVfE</p>
		<p>Se han realizado las siguientes actividades como parte de la implementación de la estrategia de gestión del conocimiento: Viaje para documentar las experiencias y buenas prácticas Visita a comunidad las Huacas, Provincia de El Oro: Donde se recogió y documentó las buenas prácticas de manejo comunitario del manglar a través de entrevistas con actores clave; además se identificaron temas de interés para compartir en el siguiente intercambio. Reunión de la Junta Directiva: Se llevó a cabo la reunión de la Junta Directiva, el 8 de marzo, en la cual se dieron a conocer los avances y lecciones aprendidas del primer año de implementación del proyecto, se tomaron decisiones sobre cambios en algunas actividades y se aprobó el Plan Operativo 2019. Organización y participación en ferias y eventos para diseminar las lecciones aprendidas y buenas prácticas del proyecto:</p> <ul style="list-style-type: none"> • Elaboración de calendario de ferias y eventos para participar 	<p>Participantes en la reunión Hombres: _____ Mujeres: _____ Medio de verificación: Acta de la Reunión Acta Junta Directiva CFI 2019.pdf Medio de verificación: Calendarios. https://drive.google.com/drive/folders/1W2P5GkhhPHfFgEdaXfKHN_qiIVdVfE</p>



		<ul style="list-style-type: none"> • Elaboración de calendario anual de eventos CFI en Ecuador 	
--	--	---	--

NOTA: Aumentar filas según el número de resultados y productos



III. APORTES A:

Describir los aportes que ha generado el proyecto, en el período de reporte, con relación a:

a) *Iniciativas de Cooperación Sur-Sur y/o Triangular: (no se considera dentro de esta categoría los intercambios entre Oficinas de País o Proyectos)*

No realizadas en el trimestre.

b) *Innovación y desarrollo de capacidades nacionales: (enfoques, metodologías, procesos innovadores)*

La Dirección General de Ordenamiento Territorial Ambiental del Ministerio del Ambiente, desarrolló una guía para la elaboración de planes de manejo integrado de zonas marino costeras PMIZMC, la cual, por primera vez, se viene implementando y validando en Sechura, para, a partir de esta experiencia, convertirla en una política nacional.

La Guía Metodológica para la formulación del Plan de Manejo Integrado de Zona Marino- Costera (Guía PMIZMC), es un instrumento clave para el desarrollo del proceso de formulación, que requiere el liderazgo de los Gobiernos regionales y locales, para conducir un proceso participativo de planificación y construcción de la gobernanza a fin de lograr el desarrollo sostenible de sus respectivas zonas marino-costeras. La experiencia en su uso en Sechura servirá de referente para su aplicación a nivel nacional. El proyecto contribuye en la actualización del PMIZMC de Sechura enfocándose en el establecimiento de compromisos y el fortalecimiento del Comité de Gestión de la Bahía de Sechura.

c) *Avances en la promoción de la igualdad de género. Habrá que mencionar lo siguiente a partir de los dos siguientes enfoques:*

Resultados sensibles al género (gender responsive results):

Aprobación de la Contratación del Especialista en Género para el Proyecto:

El Proyecto Iniciativa Pesquerías Costeras en América Latina pretende incorporar en la implementación de todas sus actividades, el enfoque de género, considerando la importancia que tiene la participación de las mujeres en la toma de decisiones y sostenibilidad de las actividades.

Para ello, el proyecto actualmente cuenta con una Estrategia de Género, que ha sido considerada como un insumo o línea base, que aportará con información valiosa para la construcción de actividades más específicas en cada componente. No obstante, se consideró necesario que el proyecto cuente con un especialista que esté encargado/a del análisis, diseño y seguimiento de la inclusión del enfoque de género de manera transversal en las actividades que se ejecutan en los tres componentes del proyecto.

En tal sentido, se propuso la contratación de un especialista en género, cuya remuneración será financiada con el presupuesto del Especialista en Medios Electrónicos, el cual no se contratará ya que sus funciones serán asumidas por el personal del componente de Gestión del Conocimiento.

Esta contratación fue aprobada por la Junta Directiva, en la última reunión del pasado 8 de marzo, luego de lo cual, el equipo del proyecto analizó la conveniencia de contratar dos profesionales, uno con base en Guayaquil- Ecuador y el otro con base en Tumbes – Perú, bajo la modalidad UNV, por el periodo de un año, a fin de respetar el presupuesto asignado para tal contratación, con posibilidad de renovación según disponibilidad de fondos y pertinencia de continuar en funciones. Se está a la espera de la aprobación de esta última propuesta por parte de los Directores Nacionales.

Taller de Género en Ecuador

Reconociendo la importancia que tiene la inclusión del enfoque de género en la implementación de los proyectos sociales y ambientales, el viernes 22 de febrero se llevó a cabo el primer taller de sensibilización de género destinado al personal, a las autoridades ecuatorianas del Viceministerio de Acuicultura y Pesca y a los socios relacionados con la implementación del proyecto, WWF y Conservación Internacional en Ecuador.

El taller se desarrolló en dos bloques temáticos, la sensibilización y el análisis. Durante la sensibilización se abordaron conceptos clave en temas de género, con la finalidad de que los asistentes tengan una noción más clara sobre la problemática y la importancia de la inclusión del enfoque de género en el desarrollo de los proyectos. Posteriormente, con estos conceptos claros se inició la etapa de análisis, donde los asistentes realizaron ejercicios prácticos y plenarias que les permitieron concretar actividades específicas sobre la inclusión del enfoque de género en la implementación del proyecto. El principal objetivo del taller fue brindar a las participantes las herramientas que les permita realizar un análisis más detallado sobre las necesidades y diferencias que tienen los diferentes actores en un proyecto, de esta manera se podrá concretar acciones donde se hayan considerado las particularidades de cada grupo.

La implementación de las actividades del proyecto CFI se la realizará con un enfoque de género, propiciando espacios de participación, toma de decisiones y de sensibilización, reconociendo que se logrará un desarrollo económico, social y ambiental de la pesca siempre y cuando todas las personas involucradas en esta actividad tengan igualdad de condiciones.



d) *Inclusión de sectores tradicionalmente excluidos (indígenas, campesinos, mujeres solteras cabezas de hogar, ancianos, jóvenes, etc.)*

Se llevarán a cabo en la ciudad de Guayaquil talleres con las asociaciones y cooperativas extractoras del recurso cangrejo en el Golfo de Guayaquil, con el objetivo de reactivar la Coalición de Cangrejeros, instancia que en su momento sirvió como plataforma para las actividades en pro del manejo sostenible del recurso cangrejo rojo.

Estos talleres permitieron realizar un diagnóstico participativo de los sistemas de monitoreo participativo que anteriormente fueron implementados por otras instituciones y permitirá estructurar un sistema de gobernanza para las futuras acciones que se llevarán a cabo en el golfo de Guayaquil. Los talleres tuvieron la participación de más de 100 personas, entre líderes y socios, con la participación activa de la mujer.

Aquí la ayuda memoria de los 3 talleres realizados: [Ayuda Memoria Talleres Cangrejeros.docx](#)

IV. CUELLOS DE BOTELLA/TEMAS CRÍTICOS

La reestructuración de la autoridad pesquera del Ecuador, integrándose al Ministerio de Producción, Comercio Exterior, Inversiones y Pesca, en Ecuador, implicó reducción del personal del Viceministerio de Acuacultura y Pesca, lo que ocasionó a su vez cambios en el personal técnico a cargo de los planes de manejo, con quienes ya se tenían definidas las acciones a implementar, generando cierto retraso en las actividades del proyecto.

El cambio de autoridades en la Subsecretaría de Gestión Marina y Costera, implicó el cambio del representante ante la junta directiva y del punto focal técnico, por lo cual se tuvo que presentar nuevamente el proyecto a las nuevas autoridades.

También constituyó un cuello de botella la postergación de la reunión de la Junta Directiva del Proyecto, debido a los cambios de autoridades en Ecuador y a las agendas recargadas de los funcionarios en Perú. Esta reunión, inicialmente programada para enero, se realizó finalmente el 8 de marzo, ocasionando un retraso en la aprobación del POA y en consecuencia en el inicio de algunas actividades.

V. EVENTOS Y/O ACCIONES CLAVE A DESARROLLARSE EN EL SIGUIENTE PERIODO

(Contiene eventos relevantes externos como conversatorios, congresos, webinars, capacitaciones formales.)

ACTIVIDAD	LUGAR	FECHA APROX.
Tercera reunión para la reactivación de la coalición de cangrejeros del Golfo de Guayaquil	Guayaquil	22 de marzo
Reuniones técnicas con actores clave para evaluar el actual sistema de monitoreo del recurso Camarón Pomada	Guayaquil y Manta	Marzo/abril
Reuniones técnicas con actores clave para evaluar el actual sistema de monitoreo del recurso Dorado	Manta	Marzo/abril
Intercambio de experiencias entre actores claves de la gestión del manglar y de las pesquerías costeras en Perú – Ecuador	Hotel Adriands, Puerto Bolívar-Ecuador	15-17 de abril
Talleres de capacitación en sistemas de monitoreo participativo para el recurso Camarón Pomada	Posorja-Isla Puná	30 de Abril
Talleres de capacitación en sistemas de monitoreo participativo para el recurso Dorado	Manta	30 de Abril
Talleres de capacitación para monitoreo participativo Cangrejo Rojo	Guayaquil	19 de mayo
Talleres de capacitación sistemas de monitoreo participativo para el recurso Camarón Pomada	Guayaquil y Manta	30 de Mayo
Talleres de capacitación sistemas de monitoreo participativo para el recurso Dorado	Manta	30 de Mayo
Reuniones con actores clave para la propuesta de la mejora del PAN Dorado	Manta	30 de Junio
Reuniones con actores clave para el desarrollo de la mejora del sistema de gobernanza para la pesquería del Dorado	Manta	30 de Junio



VI. RESUMEN DE ADQUISICIONES PENDIENTES EN EL SIGUIENTE PERIODO (según Plan de Adquisiciones):
Ver.

PLAN DE ADQUISICIONES AÑO 2019													
Asociado en la Ejecución		MINAM		100445		Fecha elaboración Plan:		27.05.2019					
Número del Proyecto:						Nombre del Proyecto		Proyecto Inicial e Inicial en Pesquerías Costeras CFI - LAC					
Cuenta Presupuestal	Descripción		Cant.	P. Unitario USD x 000	P. Total USD x 000	Tipo de Competencia	Método de Adquisición	Tipo de Contrato	Fecha estimada inicio proceso SDC/IALSDP	Fecha estimada recepción/apertura ofertas/propuestas	Fecha estimada de adjudicación del contrato (CAP)	Fecha estimada inicio del contrato	Fecha estimada término del contrato
1	Consultorías IC												
71400	Implementación de piloto de manejo comunitario, diseño e implementación de mesa técnica de recursos bentónicos para el Santuario Nacional Los Manglares de Tumbes		1	65,000.00	65,000.00	Nacional	SDC	Contrato persona natural	15/05/2019	10/06/2019	20/07/2019	6/07/2019	20/12/2019
71400	Diagnóstico participativo de las necesidades de capacitación y elaboración del plan de fortalecimiento de capacidades con enfoque de competencias de la DIREPRO Tumbes, organización de pescadores y miembros de la cadena de valor de las pesquerías de concha y cangrejo.		1	17,000.00	17,000.00	Nacional	SDC	Contrato persona natural	1/05/2019	21/05/2019	30/05/2019	7/06/2019	7/09/2019
71400	Contratación del coordinador para la producción en laboratorio y propagación de semillas de Anadara tuberculosa.		1	10,320.00	10,320.00	Nacional	SDC	Contrato persona natural	1/05/2019	15/06/2019	10/07/2019	15/07/2019	15/07/2020
71400	Contratación de un Técnico especializado para la producción en laboratorio de microalgas para el proceso de producción de semillas en laboratorio.		1	7,200.00	7,200.00	Nacional	SDC	Contrato persona natural	1/05/2019	15/06/2019	10/07/2019	15/07/2019	15/07/2020
71400	Contratación de un técnico para la propagación de semillas de Anadara tuberculosa con las comunidades.		1	5,260.00	5,260.00	Nacional	SDC	Contrato persona natural	1/05/2019	15/06/2019	10/07/2019	15/07/2019	15/07/2020
71400	Análisis del contexto actual de la gobernanza y manejo de las pesquerías costeras artesanales del Perú		1	5,160.00	5,160.00	Nacional	SDC	Contrato persona natural	1/05/2019	15/06/2019	10/07/2019	15/07/2019	15/07/2020
71400	Diagnóstico del Índice de Cohesión Social para el manejo integrado de las Zonas Marino - Costeras.		1	20,500.00	20,500.00	Nacional	SDC	Contrato persona natural	15/06/2019	10/07/2019	15/07/2019	21/07/2019	21/09/2019
71400	Diseño de pilbos para el fortalecimiento de la gobernanza y el manejo pesquero de los GORES Tumbes y Piura		1	15,000.00	15,000.00	Nacional	SDC	Contrato persona natural	12/04/2019	10/09/2019	15/05/2019	20/05/2019	20/07/2019
71400	Asistencia técnica con IMARPE para el diseño e implementación de un sistema de monitoreo participativo de las pesquerías de concha y cangrejo.		1	10,000.00	10,000.00	Nacional	SDC	Contrato persona natural	1/10/2019	25/10/2019	5/11/2019	10/11/2019	25/12/2019
71400			1	25,500.00	25,500.00	Nacional	SDC	Contrato persona natural	1/06/2019	25/06/2019	2/07/2019	8/07/2019	8/07/2020
	Subtotal 1				180960.0								
2	Servicios de Consultoría (Empresa)												
72100	Ejecución del plan de fortalecimiento de capacidades a la DIREPRO Tumbes, organizaciones pesqueras y miembros de la cadena de valor de las pesquerías de concha y cangrejo.		1	112,000.00	112,000.00	Nacional	SDC	Contrato empresa	15/08/2019	15/09/2019	1/10/2019	15/10/2019	15/01/2021
74100													
	Subtotal 3				112,000.00								
3	Suministros												
72500	Insumos de laboratorio para el afiamiento de la producción de concha negra Anadara tuberculosa.		1	20,000.00	20,000.00	Nacional	SDC	Contrato empresa	1/08/2019	10/08/2019	14/08/2019	16/08/2019	21/12/2019
72500													
72500													
	Subtotal 3				20,000.00								
	TOTAL (1 + 2 + 3 + 4 + 5)				132,000.00								



Cuenta Presupuestal	Descripción	Cantidad	Precio Estimado	Tipo de Competencia	Método de Adquisición	Tipo de Contrato	Fecha estimada inicio proceso SDC/IAL/USDP	Fecha estimada recepción/apertura ofertas/propuestas (CAP)	Fecha estimada de adjudicación del contrato	Fecha estimada inicio del contrato	Fecha estimada término del contrato
			P. Unitario USD x 1000								
			P. Total USD x 1000								
1	Consultorías IC										
71400	Apoyar al MINAM en la elaboración de sistemas automatizados para la formulación del PMZMC.	1	17 000,00	Local	SDC	Contrato persona natural	23.04.2019	10.05.2019	17.05.2019	20.05.2019	15/12/2019
71400	Apoyar al MINAM en la elaboración de la Guía de gestión social para el manejo integrado de Zonas Marino Costeras.	1	10 000,00	Local	SDC	Contrato persona natural	26.04.2019	13.05.2019	20.05.2019	23.05.2019	23/07/2019
71400	Apoyar al MINAM en la elaboración de la guía metodológica preliminar para la microzonificación de las zonas - marino costeras.	1	10 000,00	Local	SDC	Contrato persona natural	09.04.2019	19.04.2019	26.04.2019	01.05.2019	1/07/2019
71400	Apoyar al MINAM en la elaboración de la guía metodológica preliminar para la identificación rápida de medidas de acción para la mitigación de riesgos en las zonas marino-costeras (RMA-MAR).	1	10 000,00	Local	SDC	Contrato persona natural	09.04.2019	19.04.2019	27.04.2019	02.05.2019	2/07/2019
71400	Apoyar al GOLO Vice en la actualización del Plan de Gestión de Manglares San Pedro de Vice.	1	12 000,00	Local	SDC	Contrato persona natural	26.02.2019	10.04.2019	17.04.2019	22.04.2019	22/06/2019
71400	Apoyar al SERMANP en el análisis de costo - beneficio económico para la propuesta de categorización de la Zona Reservada Illescas.	1	25 000,00	Local	SDC	Contrato persona natural	19.02.2019	25.03.2019	05.04.2019	08.04.2019	8/10/2019
71400	Apoyar al GTTE ISO en la capacitación de sus integrantes en aspectos generales del ISO como: definiciones, beneficios, aplicabilidad, componentes, metodología existente, entre otros.	1	10 000,00	Local	SDC	Contrato persona natural	22.05.2019	03.06.2019	11.06.2019	14.06.2019	14/08/2019
	Subtotal 1		94,000.00								
2	Servicios de Consultoría (Empresa)										
72100	Apoyar al GTTE ISO en la capacitación de sus integrantes y actores locales de Sechura en la metodología para el procesamiento del ISO.	1	14 000,00	Local	SDC	Contrato Empresa	15.07.2019	25.07.2019	03.08.2019	06.08.2019	6/11/2019
72100	Apoyar a PRODUCE en la recopilación de la información para el diseño del ISO en Sechura.	1	25 000,00	Local	SDC	Contrato Empresa	18.11.2019	28.11.2019	07.11.2019	11.11.2019	11/06/2020
74100	Apoyar al GOLO Vice para el estudio de delimitación de la Faja Marginal de Manglares San Pedro de Vice.	1	18 000,00	Local	SDC	Contrato Empresa	16.01.2019	10.02.2019	17.02.2019	20.02.2019	20/06/2019
	Subtotal 2		57,000.00								
	TOTAL (1 + 2 + 3 + 4 + 5)		151,000.00								



VII. ASPECTOS RELEVANTES DE GESTIÓN DEL TRIMESTRE QUE DEBAN SER DESTACADOS (máx. 500 palabras)

El proceso de elaboración del Plan Multianual 2018- 2021 y POA 2019 del Proyecto CFI, realizado en este trimestre, se llevó a cabo de manera participativa tomando en cuenta los aportes y necesidades de los socios involucrados en el Proyecto, así como el contexto actual en nuestro país. Se obtuvo el compromiso de las instituciones involucradas en apoyar y contribuir a la ejecución correcta de las actividades y en la aprobación de los productos y se ratificó que las actividades del Proyecto están alineadas a los planes y prioridades de las autoridades y actores clave.

En el POA 2019 se precisa la contribución del proyecto a la gestión del estado, resaltando el apoyo a los actores clave involucrados, a fin de lograr la apropiación del proyecto por parte de los mismos en el marco de sus competencias, de manera que se asegure la sostenibilidad.

Por otro lado, teniendo en consideración el marco normativo vigente y los avances significativos en manejo integrado de zonas marino-costeras que a la fecha se han alcanzado en la zona de costera de Perú, se consideró pertinente compatibilizar las acciones propuestas en el Plan Multianual del PRODOC del proyecto, con el escenario actual, los avances, y la normatividad vigente, a fin de alcanzar la articulación de las intervenciones y la sostenibilidad de las mismas, en cumplimiento a las políticas públicas orientadas al desarrollo nacional, de acuerdo a los principios establecidos para el manejo integrado de zonas marino-costeras tales como: gobernanza, sostenibilidad, competitividad, multisectorialidad, soberanía nacional, desarrollo humano integral, responsabilidad social y ambiental, eco eficiencia, cooperación público-privada y prevención.

El Plan Multianual 2018-2021 y el POA 2019 fueron aprobados sin observaciones por la Junta Directiva en la reunión anual, el 8 de marzo.

VIII. RESUMEN DE RESPUESTAS GERENCIALES A RIESGOS Y PROBLEMAS

En el periodo reportado no se observa incremento de riesgos específicos, pero se continúa con el monitoreo de los aspectos establecidos en el ProDoc (Ver Anexo 1)

Aprobado por

Director/a de Proyecto Ecuador
(subsecretario/a o Director/a)

Responsable

Coordinador/a del Proyecto (i)



PNUD ECUADOR


Oficial de Programa – PNUD


Coordinador del Área de Ambiente y Energía



ANEXO 1: ACTUALIZACIÓN DE LA MATRIZ DE RIESGOS

Aw 96507 - Project 00100445 Coastal Fisheries Initiative - Latin America
Matriz de Riesgos (Risks) 2019

Type	Date identified	Description	Acciones tomadas para abordar el riesgo
POLITICAL	ProDoc	<p>PERÚ: Tras la dimisión del primer ministro del país, César Villanueva, hubieron cambios a nivel de ministerios, juramentando junto con el nuevo primer ministro, Salvador del Solar, nuevos ministros de sectores importantes en el país, incluido el de Ambiente y Producción, ambos relacionados al CFI.</p> <p>Al momento no se ha nombrado Viceministro de Desarrollo Estratégico de los Recursos Naturales del Ministerio de Ambiente, quien es integrante de la Junta Directiva del Proyecto CFI; a esto se suma la reciente renuncia del viceministro de Pesca y Acuicultura del Ministerio de la Producción, quien también es integrante de la Junta Directiva del Proyecto, según el PRODOC.</p> <p>Estos cambios podrían implicar cambios a nivel de subdirecciones específicas, a nivel de las cuales el proyecto ha establecido estrechas coordinaciones y planes de trabajo.</p> <p>ECUADOR: La reestructuración del Viceministerio de Acuicultura y Pesca ha implicado el cambio de autoridades y puntos focales técnicos para el manejo de las actividades del proyecto, esto sumado a la reducción del personal técnico de la institución, lo que ha incluido a funcionarios que estaban a cargo de los planes de manejo. Esto ha generado una reducción en la capacidad de respuesta en los procesos de revisión técnica.</p>	<p>1T: PERÚ: El Proyecto mantiene una estrecha coordinación con las actuales autoridades regionales para el cumplimiento de las actividades establecidas. Se están identificando contactos del entorno de la autoridad regional en Piura. Se está preparando las presentaciones para las reuniones con los gobernadores entrantes a fin de presentarles al proyecto a fines de Enero del 2019.</p> <p>2T: ECUADOR: El proyecto está colaborando con la autoridad para determinar posibles acciones que permiten mitigar los efectos producidos por la reducción del personal dentro de los procesos del proyecto.</p> <p>3T:</p> <p>4T:</p>



<p>ENVIRON MENTAL</p>	<p>ProDoc</p>	<p>Efecto del Niño y la Oscilación Interdecadal del Pacífico en los ecosistemas marinos y recursos pesqueros</p>	<p>1T: PERÚ</p> <p>El Comité Multisectorial encargado del Estudio Nacional del Fenómeno El Niño (ENFEN) mantiene activo el estado de "Alerta de El Niño" de magnitud débil, debido al arribo de dos ondas Kelvin cálida entre marzo y abril y al debilitamiento anómalo de los vientos alisios del sureste a lo largo de la costa. En este escenario, se considera que se presentarán condiciones favorables para una mayor ocurrencia de días lluviosos y muy lluviosos en las cuencas bajas y medias, principalmente, en la costa norte y centro del Perú. https://www.senamhi.gob.pe/load/file/02221SENA-65.pdf</p> <p>ECUADOR</p> <p>El Comité Nacional para el Estudios Regional del Fenómeno El Niño, a partir del Índice Costero se prevé para marzo que el océano frente a las costas ecuatorianas esté en "Condiciones Frías", se prevé para el mes de marzo, que las precipitaciones en el perfil costero ecuatoriano estén ligeramente "Bajo La Normal, las perspectivas para el próximo mes y el trimestre (marzo, abril y mayo) son para la región costa, precipitaciones están alrededor de sus valores normales. Se espera continúe el aumento de productividad asociada a la fertilidad del océano y un incremento en la diversidad. http://www.inocat.mil.ec/modelamiento/elniño/boletin_erfen.php</p> <p>El equipo del CFI continúa monitoreando información y alertas de entidades meteorológicas nacionales, NOAA y la Organización Meteorológica Mundial.</p>
---------------------------	---------------	--	---



ANEXO 2: DETALLE DE AVANCE FINANCIERO, FÍSICO Y PROGRAMÁTICO EN PERÚ

COD.	SUB-ACTIVIDADES	Total 2019	Gasto Ejecutado		METAS 2019				AVANCE PROGRAMÁTICO			
			Total	%	Unidad	Progrma mada	Eje cu tad o	Inicio 10%	Planif 25%	Ejec 50%	Cier 15%	%
1.6.1.1	Apoyar al SERNANP en el diseño una prueba piloto para el manejo comunitario de áreas de manglar en el Santuario Nacional Los Manglares y su zona de amortiguamiento.	17,363.00	7,926.65	46%	Documento	1	10%	25%	50%		85%	
1.6.1.2	Apoyar al SERNANP en la implementación de la prueba piloto para el manejo comunitario de áreas de manglar en el Santuario Nacional Los Manglares y su zona de amortiguamiento.	17,000.00	0.00	0%	Informe	1	10%				10%	
1.6.2.1	Apoyar a la DIREPRO Tumbes en el diseño de la propuesta técnica para la implementación de la mesa técnica de recursos bentónicos de Tumbes.	12,000.00	5,705.77	48%	Documento	1					0%	
1.6.2.2	Apoyar a la DIREPRO Tumbes en la implementación de la mesa técnica de recursos bentónicos.	10,000.00	0.00	0%	Informe	1					0%	
1.6.3.1	Apoyar al SERNANP e IMARPE en el diseño del sistema de monitoreo participativo de las pesquerías de concha y cangrejo.	7,444.96	0.00	0%	Documento	1					0%	
1.6.3.2	Apoyar al SERNANP e IMARPE en la implementación del sistema de monitoreo participativo de las pesquerías de concha y cangrejo.	7,222.50	0.00	0%	Informe	1					0%	
1.6.4.1	Elaborar la guía para el diagnóstico de capacidades con enfoque de competencias de DIREPRO Tumbes, organización de pescadores y miembros de la cadena de valor de las pesquerías de concha y cangrejo.	5,055.03	1,550.14	31%	Documento	1	10%	25%	50%		85%	
1.6.4.2	Apoyar al GORE Tumbes en el diagnóstico participativo de las necesidades de capacitación con enfoque de competencias de la DIREPRO Tumbes, organización de pescadores y miembros de la cadena de valor de las pesquerías de concha y cangrejo.	12,000.00	0.00	0%	Documento	1					0%	
1.6.5.1	Apoyar al GORE Tumbes en la elaboración del plan de fortalecimiento de capacidades con enfoque de competencias de DIREPRO Tumbes, organización de pescadores y miembros de la cadena de valor de las pesquerías de concha y cangrejo.	5,000.00	0.00	0%	Documento	1					0%	
1.6.5.2	Apoyar al GORE Tumbes en la ejecución del plan de fortalecimiento de capacidades a la DIREPRO Tumbes, organizaciones pesqueras y miembros de la cadena de valor de las pesquerías de concha y cangrejo.	27,000.00	1,314.77	5%	Informe	1					0%	
1.6.6.1	Apoyar al SERNANP y Consorcio Manglares del Noroeste en la producción de semillas de conchas en laboratorio para prueba piloto de repoblamiento.	35,000.00	0.00	0%	Informe	1	10%				10%	
1.6.8.1	Generación de espacios de trabajo para capacitación y sensibilización a nivel regional.	5,000.00	0.00	0%	Informe	1					0%	
1.6.8.2	Desarrollo de mecanismos para la inclusión del Reglamento de Ordenamiento Pesquero en el GORE Tumbes.	5,000.00	0.00	0%	Informe	1					0%	



1.7.1.1	Analizar el contexto actual de la gobernanza y manejo de las pesquerías costeras artesanales del Perú	60,000.00	6,069.94	10%	Document	1					0%
1.7.1.2	Apoyar al MINAM en el diagnóstico del Índice de Cohesión Social para el manejo integrado de las Zonas Marino - Costeras.	30,000.00	0.00	0%	Document	1	10%				10%
1.7.2.1	Apoyar a los GOREs de Piura y Tumbes en el diseño de pilotos para el fortalecimiento de la gobernanza y el manejo pesquero	10,000.00	0.00	0%	Document	1					0%
1.7.2.2	Apoyar a los GOREs de Piura y Tumbes en la implementación de pilotos para el fortalecimiento de la gobernanza y el manejo pesquero	251,500.00	154,478.21	61%	Informe	1	10%	25%			35%
1.7.2.3	Apoyar a la DIREPRO Piura en la implementación de la prueba piloto para el control y vigilancia pesquera y acuícola.	100,000.00	0.00	0%	Informe	1					0%
1.8.1.1	Asistencia Técnica PNUD - 1	104,199.31	43,573.58	42%	Informe	1	10%	25%			35%
19	Sub Total Componente 1	720,784.80	220,649.06	31%	0.00	19	0				14%
2.2.1.1	Apoyar al Comité de Gestión Local para el establecimiento de compromisos para la actualización del PMIZMC de la Bahía de Sechura.	2,500.00	1,420.16	57%	Acta	1					0%
2.2.1.2	Apoyar al Comité de Gestión Local en la presentación y validación de la propuesta de PMIZMC de la Bahía de Sechura.	2,500.00	0.00	0%	Informe	1	10%	25%	50%		85%
2.2.2.1	Apoyar al Comité de Gestión Local de Sechura en la implementación actividades prioritarias en el marco del PMIZMC.	28,000.00	0.00	0%	Informe	1					0%
2.2.3.1	Apoyar al MINAM en la actualización de la guía nacional para la formulación del PMIZMC a partir de la experiencia desarrollada en la Bahía de Sechura.	12,000.00	147.00	1%	Document	1	10%	25%			35%
2.2.3.2	Apoyar al MINAM en la elaboración de sistemas automatizados para la formulación del PMIZMC.	17,000.00	0.00	0%	Document	1					0%
2.2.3.3	Apoyar al MINAM en la elaboración de la Guía de gestión social para el manejo integrado de Zonas Marino Costeras.	10,000.00	0.00	0%	Document	1					0%
2.2.3.4	Apoyar a los comités de gestión local de Paíta y Talara en la formulación de su plan de manejo integrado de Zonas Marino Costeras.	30,000.00	441.00	1%	Document	1					0%
2.2.4.1	Apoyar al MINAM en la elaboración de la guía metodológica preliminar para la microzonificación de las zonas - marino costeras.	10,000.00	0.00	0%	Document	1					0%
2.2.4.2	Apoyar al MINAM en la elaboración de la guía metodológica preliminar para la identificación rápida de medidas de acción para la mitigación de riesgos en las zonas marino - costeras (IRMA-MAR).	10,000.00	0.00	0%	Document	1					0%
2.2.5.1	Apoyar al GOLO de la provincia de Sechura para el establecimiento de compromisos para el desarrollo del proceso de microzonificación de la zona marino - costera de la Bahía de Sechura.	2,500.00	0.00	0%	Acta	1					0%

2.2.5.2	Apoyar al GOLO de la provincia de Sechura en el fortalecimiento de la plataforma de participación para la microzonificación de la zona marino - costera de la Bahía de Sechura.	2,500.00	0.00	0%	Informe	1				0%
2.2.6.1	Apoyar al Grupo Técnico en la definición del marco de referencia para la microzonificación de la zona marino - costera de la Bahía de Sechura.	5,000.00	0.00	0%	Informe	1				0%
2.2.6.2	Apoyar al Grupo Técnico en la formulación de la microzonificación de la zona marino - costera de la Bahía de Sechura.	79,299.40	34,152.57	43%	Informe	1		10%		10%
2.2.7.1	Apoyar al MINAM en la prueba de campo para la aplicación de la herramienta IRMA MAR para la mitigación de riesgos en la Bahía de Sechura.	10,000.00	0.00	0%	Informe	1				0%
2.2.8.1	Apoyar al GOLO Vice para el estudio de delimitación de la Faja Marginal de Manglares San Pedro de Vice.	18,000.00	6,427.80	36%	Documento	1		10%	25%	50%
2.2.8.2	Apoyar al GOLO Vice en la actualización del Plan de Gestión de Manglares San Pedro de Vice.	7,000.00	0.00	0%	Documento	1		10%		10%
2.2.8.3	Apoyar al GOLO Vice en la implementación de acciones prioritarias del Plan de Gestión de manglares San Pedro de Vice.	29,500.00	2,035.92	7%	Informe	1		10%	25%	35%
2.2.9.1	Apoyar al GOLO Sechura en la preparación del expediente técnico para la declaratoria como sitio Ramsar del ACA Estuario de Virriliá.	3,000.00	0.00	0%	Documento	1		10%	25%	85%
2.2.9.2	Apoyar al GOLO Sechura en la elaboración del Plan de Gestión del ACA Estuario del Virriliá.	3,000.00	0.00	0%	Documento	1		10%	25%	85%
2.2.9.3	Apoyar al GOLO Sechura en implementación de acciones prioritizadas del Plan de Gestión del ACA Estuario de Virriliá.	33,108.00	5,975.93	18%	Informe	1		10%	25%	85%
2.2.10.1	Apoyar al SERNANP en el análisis de costo – beneficio económico para la propuesta de categorización de la Zona Reservada Illescas.	25,000.00	0.00	0%	Documento	1		10%		10%
2.2.10.2	Apoyar al SERNANP en la revisión y generación de la información cartográfica de las propuestas de Reserva Nacional Mar Tropical de Grau y la Categorización de la Zona Reservada Illescas.	10,000.00	3,024.28	30%	Documento	1		10%	25%	85%
2.2.10.3	Apoyar al SERNANP en la formulación del Plan Maestro de la Zona Reservada Illescas.	20,523.47	0.00	0%	Documento	1		10%	25%	85%
2.2.11.1	Apoyar al SERNANP en la socialización de la Propuesta de la Reserva Nacional Mar Tropical de Grau (RNMTG).	14,672.60	6,825.82	47%	Informe	1		10%	25%	85%
2.2.11.2	Apoyar al SERNANP en la elaboración de la propuesta de la Reserva Nacional Mar Tropical de Grau (RNMTG).	11,722.30	4,445.38	38%	Documento	1		10%	25%	85%
2.2.12.1	Apoyar al Grupo Técnico en la socialización de la microzonificación de la zona marino - costera de la Bahía de Sechura.	5,000.00	0.00	0%	Documento	1				0%
2.2.13.1	Apoyar al MINAM en la elaboración de la propuesta final de la guía metodológica nacional para la microzonificación de las zonas - marino costeras.	5,000.00	0.00	0%	Documento	1				0%



2.2.13.2	Apoyar al MINAM en el desarrollo de la propuesta final de la guía metodológica para la identificación rápida de medidas de acción para la mitigación de riesgos en las zonas marino-costeras (IRMA-MAR).	5,000.00	0.00	0%	Documento	1					0%
2.3.1.1	Apoyar al GTTE ISO en la capacitación de sus integrantes en aspectos generales del ISO como: definiciones, beneficios, aplicabilidad, componentes, metodología-existente, entre otros.	10,000.00	0.00	0%	Informe	1					0%
2.3.1.2	Apoyar al GTTE ISO en la capacitación de sus integrantes y actores locales de Sechura en la metodología para el procesamiento del ISO.	14,000.00	0.00	0%	Informe	1					0%
2.3.2.1	Apoyar a PRODUCE en la recopilación de la información para el diseño del ISO en Sechura.	25,000.00	0.00	0%	Informe	1					0%
2.4.1.1	Asistencia técnica PNUD - 2	114,137.57	24,159.72	21%	Informe	1					0%
32	Sub Total Componente 2	574,963.34	89,055.58	15%	0.00	32.00	0				27%
3.1.1.1	Realizar un diagnóstico comunicacional sobre actores clave del proyecto, canales de información utilizados y medios de comunicación preferidos, en Perú: Piura - Tumbes y Ecuador: Manta, El Oro y Guayaquil.	27,370.00	0.00	0%	Documento	1		10%			10%
3.1.1.2	Preparar la estrategia de comunicación (Incluye: plan de acción de comunicación y planes de comunicación específico por cada componente).	5,000.00	0.00	0%	Documento	1		10%	25%		35%
3.1.1.3	Implementar la estrategia de comunicación para grupos y sitios específicos, articulado a los componentes 1 y 2	61,000.00	0.00	0%	Informe	1		10%	25%		35%
3.1.2.1	Diseñar y mantener el sitio web del proyecto	12,370.00	0.00	0%	Informe	1		10%			10%
3.1.2.2	Crear y mantener plataformas sociales multipropósito, el servidor de correo y grupos de discusión.	5,000.00	0.00	0%	Informe	1		0%			0%
3.1.2.3	Difundir las actividades del proyecto en redes sociales	0.00		0%	Informe	1		10%			10%
3.2.1.1	Preparar la estrategia de gestión del conocimiento.	0.00		10%	Documento	1		10%	25%		35%
3.2.1.2	Implementar la estrategia de gestión del conocimiento	40,000.00	5,635.35	14%	Informe	1		10%	25%		35%
3.2.2.1	Realizar visitas y reuniones de intercambio entre grupos clave (i.e., concha, cangrejo, planificación espacial, OHI)	40,000.00	2,729.80	7%	Informe	1		10%	25%		35%
3.2.2.2	Realizar reuniones anuales de comité técnico binacional de recursos bentónicos de manglar (i.e., concha y cangrejo)	20,000.00	0.00	0%	Informe	1		10%			10%
3.2.2.3	Realizar las reuniones anuales de la Junta Directiva	15,000.00	19,356.31	129%	Acta	1	1	10%	25%	50%	15%
3.2.2.4	Realizar visitas de intercambio con otros proyectos del CFI	15,000.00	0.00	0%	Informe	1					0%
3.2.2.5	Participar en reuniones del programa CFI	16,000.00	0.00	0%	Informe	1					0%



3.2.2.6	Presentar los resultados del proyecto en eventos nacionales e internacionales (e.g., CIAT, CPPS, encuentros nacionales, simposios, congresos) y compartir experiencia con proyectos e iniciativas relacionadas.	20,000.00	0.00	0%	Informe	1	10%			10%
3.2.2.8	Preparar y diseminar la memoria del proyecto	4,800.00	0.00	0%	Informe	1				0%
3.2.3.1	Elaborar el Plan de monitoreo y evaluación del proyecto	870.70	0.00	0%	Documento	1	10%	25%	50%	85%
3.2.3.2	Implementar el plan de monitoreo y evaluación del Proyecto	13,500.00	2,826.99	21%	Informe	1	10%	25%		35%
3.2.3.3	Evaluación de medio término del Proyecto.	15,000.00	0.00	0%	Informe	1				0%
3.2.3.4	Evaluación final del Proyecto. (Grupo de Control)	5,000.00	0.00	0%	Informe	1				0%
3.4.1.1	Asistencia técnica PNUD - 3	100,255.34	35,720.50	36%	Informe	1				0%
20	Sub Total Componente 3	416,166.04	66,268.95	16%		20	1			22%
4.1.1.1	Gestión del Proyecto	71,242.48	19,862.51	28%	informe	1	10%	25%		35%
72	Total PERÚ	1,783,156.66	395,806.10	22%		72	1			22%



DETALLE DE AVANCE FINANCIERO, FÍSICO Y PROGRAMÁTICO EN ECUADOR

COD.	SUB-ACTIVIDADES	Total 2019	Gasto Ejecutado		METAS 2019			AVANCE PROGRAMÁTICO				
			Total	%	Unidad	Progr a ma da	Ejecu tada	Inicio	Planif	Ejec	Cier	%
		25,405.00		0%	Documento	1		10%				10%
1.1.1.1	Contratar a un especialista (Consultor)											
1.1.1.2	Evaluar actual sistema de monitoreo											
1.1.1.3	Realizar un proceso participativo para diseñar el sistema de monitoreo											
1.1.1.4	Alcanzar acuerdos con Asociaciones pesqueras participantes											
1.1.1.5	Diseñar un módulo de entrenamiento y lineamientos para la participación de pescadores y armadores pesqueros en el monitoreo											
1.1.1.6	Realizar talleres para entrenar a pescadores en monitoreo participativo											
1.1.2.1	Contratar a un especialista para evaluación técnica del nivel de ejecución del PAN Dorado.	44,806.00		0%	Informe	1		10%				10%
1.1.2.2	Realizar reuniones de trabajo con el PAN Dorado y el consultor											
1.1.2.3	coordinar un proceso participativo de planeación estratégica tendiente a desarrollar el nuevo PAN Dorado.											
1.1.3.1	Realizar reuniones de la Mesa Técnica de Dorado (Diseñada por Proyecto GMC-PNUD)	56,810.00		0%	Informe	1						0%
1.1.3.2	Contratar a un especialista (Consultor)											
1.1.3.3	Evaluación de prácticas actuales en documentación de captura y trazabilidad											
1.1.3.4	Diseño de un sistema esencial de colección de información											
1.1.3.5	Diseñar e implementar un proyecto piloto de sistema de trazabilidad para la pesquería											
1.1.4.1	Diseñar el sistema nacional de trazabilidad de la pesquería											
1.1.4.2	Contratar a un especialista (Consultor)	24,270.00		0%	Informe	1		10%				10%
1.1.4.3	Facilitar reuniones de la Mesa Técnica del Dorado en coordinación con el proyecto GMC-PNUD											
1.1.4.4	Elaborar documento de sistema gobernanza para pesquería Dorado											
1.2.1.1	Preparar un documento conceptual sobre el nuevo sistema de gobernanza para la pesquería del											
1.2.1.2	Implementar y dar seguimiento al sistema de gobernanza											
1.2.1.3	Contratar a un especialista (Consultor)	50,810.00		0%	Documento	1						0%
1.2.2.1	Elaborar un informe técnico sobre el estado de población del Camarón Pomada en el Golfo de Guayaquil.											
1.2.2.2	Elaborar un protocolo que permita replicar la evaluación de stock a futuro											
1.2.2.3	Contratar a un especialista (Consultor)	28,905.00		0%	Documento	1		10%	25%			35%
1.2.2.4	Evaluar el actual sistema de trazabilidad											
1.2.2.5	Realizar un proceso participativo para diseñar el sistema de monitoreo											
1.2.2.6	Diseñar un módulo de entrenamiento y lineamientos para la participación de pescadores y armadores pesqueros en el monitoreo											

1.2.2.5	Realizar talleres para entrenar a pescadores en monitoreo participativo												
1.2.5.1	Contratar a un especialista (Consultor)	17,562.00							0%	Documento	1		0%
1.2.5.2	Facilitar reuniones de los principales actores clave para el manejo de la pesquería de Camarón Pomada												
1.2.5.3	Elaborar documento de sistema de gobernanza para pesquería Camarón Pomada												
1.2.5.4	Preparar un documento conceptual sobre el nuevo sistema de gobernanza para la pesquería pomada del camarón												
1.3.1.1	Implementar y dar seguimiento al sistema de gobernanza								0%	Documento	1	10%	10%
1.3.1.1.1	Elaborar guía metodológica para la implementación de un sistema de monitoreo participativo para el recurso concha prieta.	15,000.00							0%	Documento	1		10%
1.3.1.2	Elaborar informe técnico de campo	5,000.00							0%	Informe	1		
1.3.1.3	Asegurar la gestión de colección de información. Preparar talleres de capacitación para recolectores de concha prieta	17,466.90							0%	Informe	1		
1.3.1.4	Socializar borrador de acuerdo ministerial con las autoridades de pesca y ambiente de Ecuador	12,000.00							0%	Informe	1		
1.3.2.1	Proponer las condiciones habilitantes para mejorar la gobernanza en la pesquería de concha prieta	42,052.26							0%	Documento	1	10%	10%
1.3.3.1	Elaborar el plan de acción provincial El Oro para el manejo de concha prieta	42,052.26							0%	Documento	1		0%
1.3.4.1	Diseñar el sistema de control y vigilancia de los corrales y sistemas suspendidos. Diseñar el modelo de negocio adecuado para la concha prieta.	38,092.80							0%	Informe	1	10%	10%
1.4.1.1	Talleres para capacitación de sistema de monitoreo participativo en las comunidades: Mondragón y Puerto Diamante (Guayas)	11,157.92							0%	Documento	1		0%
1.4.2.1	Tres talleres de reactivación de la coalición de cangrejeros del Guayas a cargo de los técnicos de CI.	22,840.37							0%	Informe	1	10%	25%
1.4.2.2	Talleres de capacitación en monitoreo pesquero participativo	5,000.00							0%	Informe	1		0%
1.4.2.3	Elaboración de borrador de Acuerdo Ministerial para incluir el monitoreo participativo en la pesquería de cangrejo rojo	2,000.00							0%	Documento	1		0%
1.4.2.4	Elaboración de borrador de documento conceptual de gobernanza para cangrejo rojo	10,000.00							0%	Documento	1		0%
1.4.3.1	Elaborar el plan de acción nacional para el manejo de cangrejo rojo	21,473.76							0%	Documento	1	10%	10%
1.5.1.1	Diseñar la guía metodológica de implementación de un sistema de monitoreo participativo para el recurso atún con caña.	10,015.00							0%	Informe	1	10%	25%
1.5.1.2	Diseñar módulo de capacitación en monitoreo participativo dirigido a la cooperativa de cañeros de Manta	7,000.00							0%	Documento	1		0%
1.5.1.3	Definir agendas y cronogramas para las capacitaciones. Dictar módulo de capacitación en monitoreo pesquero participativo.	3,000.00							0%	Informe	1		0%
1.5.2.1	Diseñar un plan de trazabilidad de todo el proceso de captura, desembarque, transporte, almacenamiento, mantenimiento y comercialización del atún con caña	12,015.00							0%	Documento	1		0%


1.5.3.1	Elaborar un plan de manejo seguro de las capturas de atún con caña.	26,015.00	0%	Documento	1					0%
1.5.4.1	Definir agendas y cronogramas para las capacitaciones en trazabilidad y aseguramiento de la calidad del atún capturado por la flota de atún con caña	8,000.00	0%	Informe	1					0%
1.5.5.1	Proponer las condiciones habilitantes para mejorar la gobernanza en la pesquería de atún con caña.	20,000.00	0%	Documento	1					0%
1.5.7.1	Elaborar el plan de acción de atún con caña que tendrá: diagnóstico situacional de la flota; acciones para mejorar el esquema de seguimiento de las capturas, esquema de captura y uso de la carnada; esquema de modelo político y esquema de relacionamiento con la certificadora Fair Trade.			Documento						
27	Sub Total Componente 1	578,749.27	0.00	0.00	27	0.00	0.00	0.00	0.00	8%
2.1.1.1	Conformar equipo técnico promotor y capacitarlo en la metodología de planificación espacial marina.			Informe						
	Sensibilizar e informar a actores clave (e.g., gobiernos municipales y provinciales, grupos de usuarios, autoridades sectoriales).									
2.1.2.1	Preparar mapas de trabajo.	57,800.01	0%	Informe	1		10%			10%
	Diagnóstico legal – institucional sobre ordenamiento espacial marino y costero.									
	Conformar grupo núcleo (público – privado) para llevar adelante el proceso de planificación espacial									
2.1.3.1	Capacitación de técnicos y actores clave para planificación espacial marina .	10,000.00	0%	Informe	1		10%	25%		35%
2.1.4.1	Proceso participativo de planificación espacial marina y costera.	14,266.67	0%	Informe	1		10%			10%
2.3.1.1	Estructurar el grupo núcleo de científicos y expertos que guiarán la estimación del OHI. Revisar la metodología de estimación.			Informe				10%		
	Definir los límites geográficos de las provincias a ser intervenidos para la estimación del OHI									
2.3.2.1	Sensibilizar e informar a actores clave (e.g., gobiernos municipales y provinciales, grupos de usuarios, autoridades sectoriales).	75,725.32	0%	Informe	1					0%
2.3.3.1	Definir las dimensiones, capas de datos, el estado actual y las proyecciones o futuros probables relacionadas con las metas del OHI	19,000.00	0%	Documento	1		10%			10%
5	Sub Total Componente 2	176,792.00	0.00	0.00	5	0.00	0.00	0.00	0.00	13%
32	Total Presupuesto	755,541.27	0.00	0.00	32	0.00	0.00	0.00	0.00	9%



Anexo 3:

Tabla de asignación de porcentaje de avance programático por actividad

Etapa	Descripción	Porcentaje asignado
Inicio	En reuniones de coordinación con la entidad estatal contraparte para definir detalles de la actividad. TDRs en revisión. TDRs aprobados.	Hasta 10%
Planificación	Convocatoria lanzada. Seleccionado el consultor. Contrato de consultoría o implementación firmado.	Hasta 25%
Ejecución	Plan de trabajo aprobado. Mitad de los productos entregados y aprobados. Sólo falta el producto final	Hasta 50%
Cierre	Producto final en revisión. Producto final aprobado.	Hasta 15%
Total % asignado por actividad		100%



Anexo 4:

Detalle de avances en la Implementación de la Estrategia de Comunicación

<p>4 boletines informativos español/inglés</p> <p>001 Fecha de publicación: 30/01/2019 4 noticias Perú, 1 noticias Ecuador</p> <p>002 Fecha de publicación: 12/02/2019 3 noticias Perú, 2 noticias Ecuador</p> <p>003 Fecha de publicación: 27/02/2019 2 noticias Perú, 1 Ecuador</p> <p>004 Fecha de publicación: 16/03/2019 2 noticias Perú, 4 Ecuador</p> <p>21 diseños gráficos</p> <ul style="list-style-type: none"> • 5 presentaciones • 6 flyers • 4 diseños para redes sociales WWD 2019 • 2 banners • 1 logo • 1 unificación de franjas de logos binacionales, Ecuador y Perú • 1 diseño de apoyo veda de cangrejo • 1 arte por el día de la mujer 	<p>Medio de verificación: Boletines https://drive.google.com/drive/folders/1VMERuHKLc6ifYtBaS1gm0L8civ2sGaA</p> <p>Medio de verificación: Diseños elaborados https://drive.google.com/drive/folders/1VMERuHKLc6ifYtBaS1gm0L8civ2sGaA</p>
<p>Elaboración de 3 párrafos núcleo</p> <ul style="list-style-type: none"> • 1 párrafo núcleo Ecuador • 1 párrafo núcleo Perú • 1 párrafo binacional <p>Apoyo en organización de eventos</p> <ul style="list-style-type: none"> • Taller manejo comunitario Tumbes - 19 de febrero • Taller de género UGP Ecuador – 22 de febrero 	<p>Medio de verificación: Documento con párrafos núcleos https://drive.google.com/drive/folders/1VMERuHKLc6ifYtBaS1gm0L8civ2sGaA</p> <p>Medio de verificación: Fotos y listas de asistencias https://drive.google.com/drive/folders/1VMERuHKLc6ifYtBaS1gm0L8civ2sGaA</p>
<p>Elaboración de protocolos de comunicación</p> <ul style="list-style-type: none"> • Protocolo Redes Sociales • Protocolo Interno de Comunicación y Eventos • Protocolo de coordinación y revisión de materiales • Protocolo de comunicación externo (socios implementadores) 	<p>Medio de verificación: Protocolos https://drive.google.com/drive/folders/1VMERuHKLc6ifYtBaS1gm0L8civ2sGaA</p>
<p>4 notas periodísticas solicitadas por autoridades</p> <ul style="list-style-type: none"> • Nota periodística: Acuerdo del Concejo Regional del GORE TUMBES para aprobación de la Planificación Espacial Marino Costera • Nota periodística: Manglar de Vice y Estuario Virrilá • Nota periodista: Junta Directiva CFI • Nota periodística: Gobierno Regional firma acuerdo con Ministerio del Ambiente 	<p>https://www.regionpiura.gob.pe/noticias/16928</p>
<p>Elaboración guion y TDR video Atún con caña:</p> <ul style="list-style-type: none"> • Coordinación con proyecto GMC para elaboración de video del arte de pesca Atún con Caña • Elaboración de guion • Elaboración de TDR 	<p>Medio de verificación: Guion https://drive.google.com/drive/folders/1VMERuHKLc6ifYtBaS1gm0L8civ2sGaA</p>



MINISTERIO DEL AMBIENTE



MINISTERIO DE ACUACULTURA Y PESCA



CONSERVACIÓN INTERNACIONAL Ecuador



PERU Ministerio del Ambiente



PERU Ministerio de la Producción



<p>World Wilde Life Day</p> <ul style="list-style-type: none"> • 1 artículo publicado en página web de PNUD Perú el 02/03/2019 • 1 artículo publicado por Diario el Comercio 03/03/2019 • 1 artículo publicado por Diario La Hora 03/03/2019 • 3 publicaciones PNUD Perú • 8 publicaciones PNUD Ecuador 	<p>http://www.pe.undp.org/content/peru/es/home/presscenter/articulos/2019/conectados-con-la-vida-bajo-el-mar-.html</p> <p>https://www.elcomercio.com/tendencias/iniciativas-pais-fomentan-pesca-sostenible.html</p> <p>https://lahora.com.ec/noticia/1102226420/ecuador-uno-de-los-25-mayores-productores-pesqueros</p> <p>https://twitter.com/pnudperu/status/1102262707439501313?s=12</p> <p>https://twitter.com/pnudperu/status/1101920108467892227?s=12</p> <p>https://twitter.com/pnudperu/status/1101889910531862529?s=12</p> <p>https://twitter.com/pnudecuador/status/1102297748953616386?s=12</p> <p>https://twitter.com/pnudecuador/status/1102252473182490624?s=12</p> <p>https://twitter.com/pnudecuador/status/110222271924633600?s=12</p> <p>https://twitter.com/pnudecuador/status/1102327868229595137?s=12</p> <p>https://www.facebook.com/262410043952976/posts/1169010233292948?sfns=mo</p> <p>https://www.facebook.com/262410043952976/posts/1154311291429509?sfns=mo</p> <p>https://www.facebook.com/262410043952976/posts/1154338311426807?sfns=mo</p> <p>https://www.facebook.com/262410043952976/posts/1154308984763073?sfns=mo</p> <p>https://www.facebook.com/262410043952976/posts/1154307421429896?sfns=mo</p>
<p>Artículo Acuerdo Ministerial Atún con Caña</p> <ul style="list-style-type: none"> • 1 exposure Atún con Caña 14/03/2019 • 1 publicación PNUD Ecuador 	<p>https://cfiamericalatina.exposure.co/un-anzuelo-un-atun</p> <p>https://www.facebook.com/262410043952976/posts/1169010233292948?sfns=mo</p>
<p>10 coberturas y publicaciones en redes sociales de socios</p> <ul style="list-style-type: none"> • 24 de enero: Taller de manejo comunitario Publicación Santuario Nacional los Manglares de Tumbes • 29 de enero: Plan de Manejo Integral de la Zona Marino Costera Publicación: Gobierno Regional de Tumbes • 30 de enero: Taller análisis de capacidades actores clave Tumbes Publicación Santuario Nacional los Manglares de Tumbes: • 07 de febrero: Estudio Faja Marginal del Humedal San Pedro de Vice Publicación: Municipalidad Distrital de Vice • 08 de febrero: Categorización como sitio Ramsar del Estuario de Virrilá Publicación: Municipalidad Provincial de Sechura • 08 de febrero: Veda del cangrejo en Tumbes Publicación: Dirección Regional Producción Tumbes • 01 de marzo: Entrega de equipos a Gobierno Regional de Tumbes Publicación: Dirección Regional de la Producción Tumbes • 04 de marzo: Fortalecimiento de capacidades (entrega de equipos) Gobierno Regional de Piura Publicación: Gobierno Regional de Piura • 06 de marzo: 2do taller de la reactivación de la coalición de cangrejos del Golfo de Guayaquil Publicación Secretaría de Gestión Marina y Costera • 08 de marzo: Día de internacional de la mujer Publicación PNUD Ecuador 	<p>https://www.facebook.com/1184167101642252/posts/2180929995299286?sfns=mo</p> <p>https://www.facebook.com/GobTumbes/posts/2259145627430868</p> <p>https://www.facebook.com/1184167101642252/posts/2190414554350830?sfns=mo</p> <p>https://www.facebook.com/MunicipalidaddeVice/posts/1208265365994728</p> <p>https://www.facebook.com/permalink.php?story_fbid=411597026311891&id=389755301829397</p> <p>https://www.facebook.com/GobTumbes/posts/2307766562568774</p> <p>https://www.facebook.com/379159532443328/posts/795285430830734?sfns=mo</p> <p>https://www.facebook.com/243122453230838/videos/615402262245095?sfns=mo</p> <p>https://twitter.com/MAEMarinaEc/status/1103352674358054912</p> <p>https://twitter.com/pnudecuador/status/1104103171750805504?s=12</p>